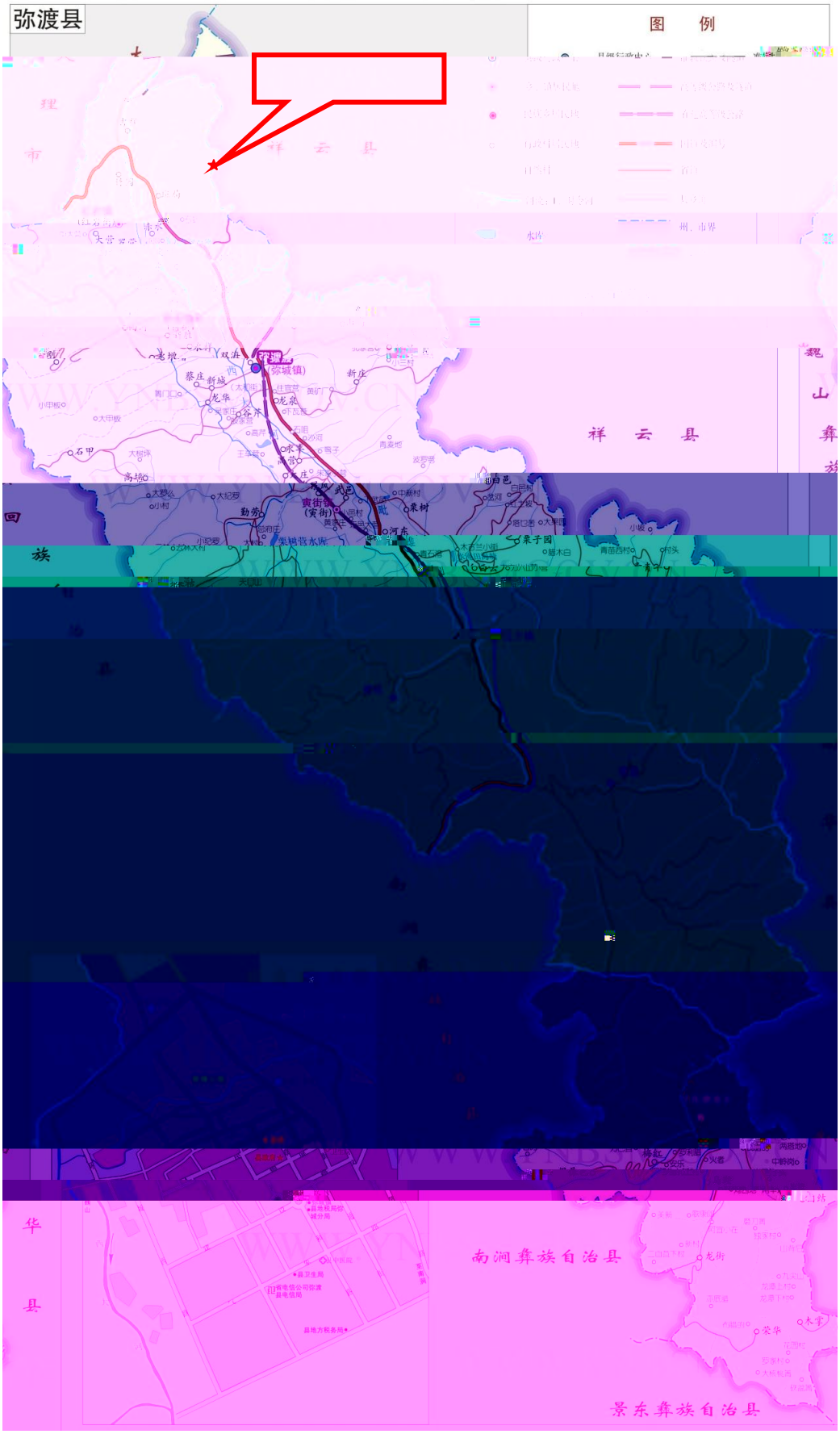
弥渡县
图 例
祥 云 县
南涧彝族自治县
景东彝族自治县

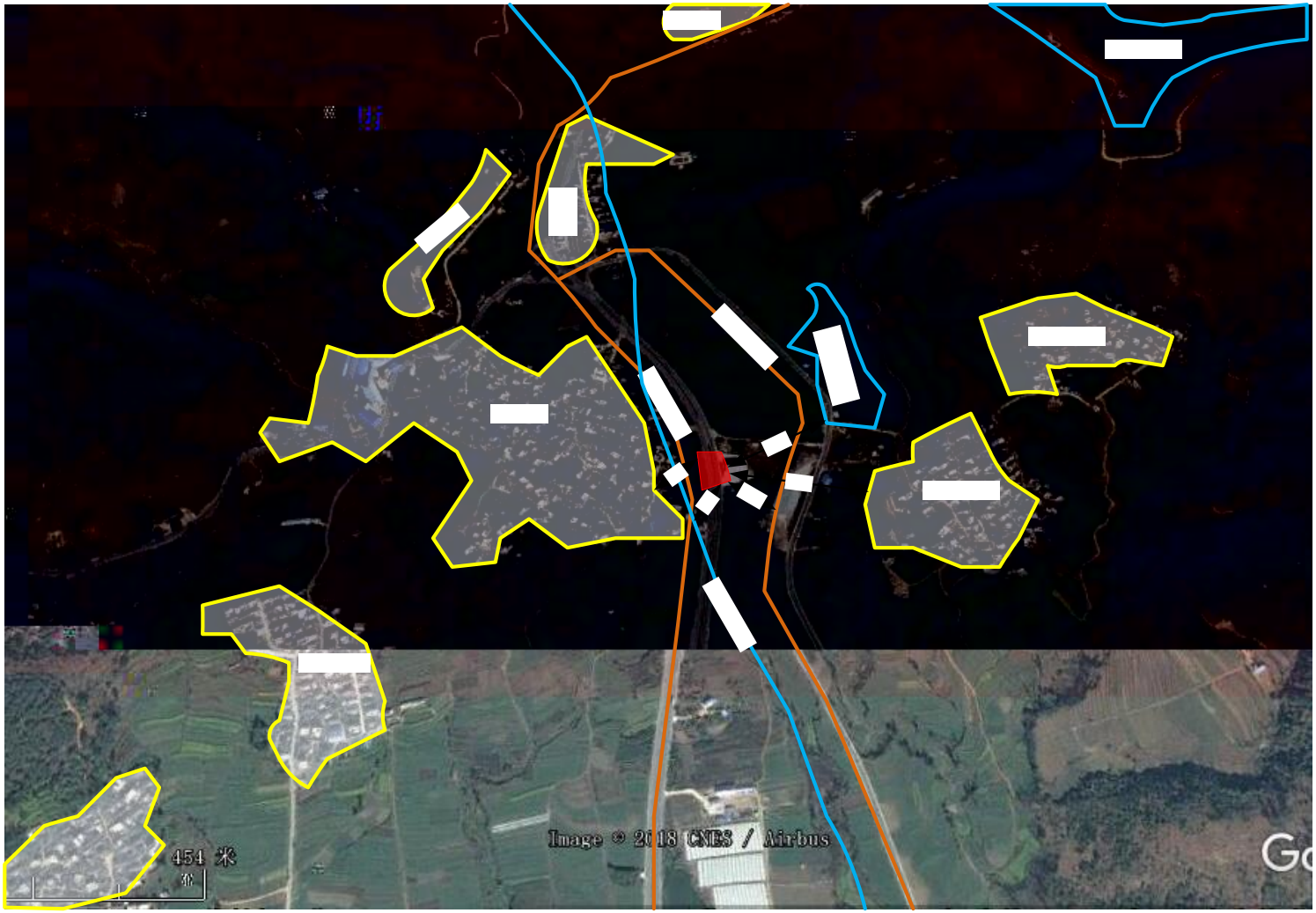
Image © 2018 CNES / Airbus
454 米

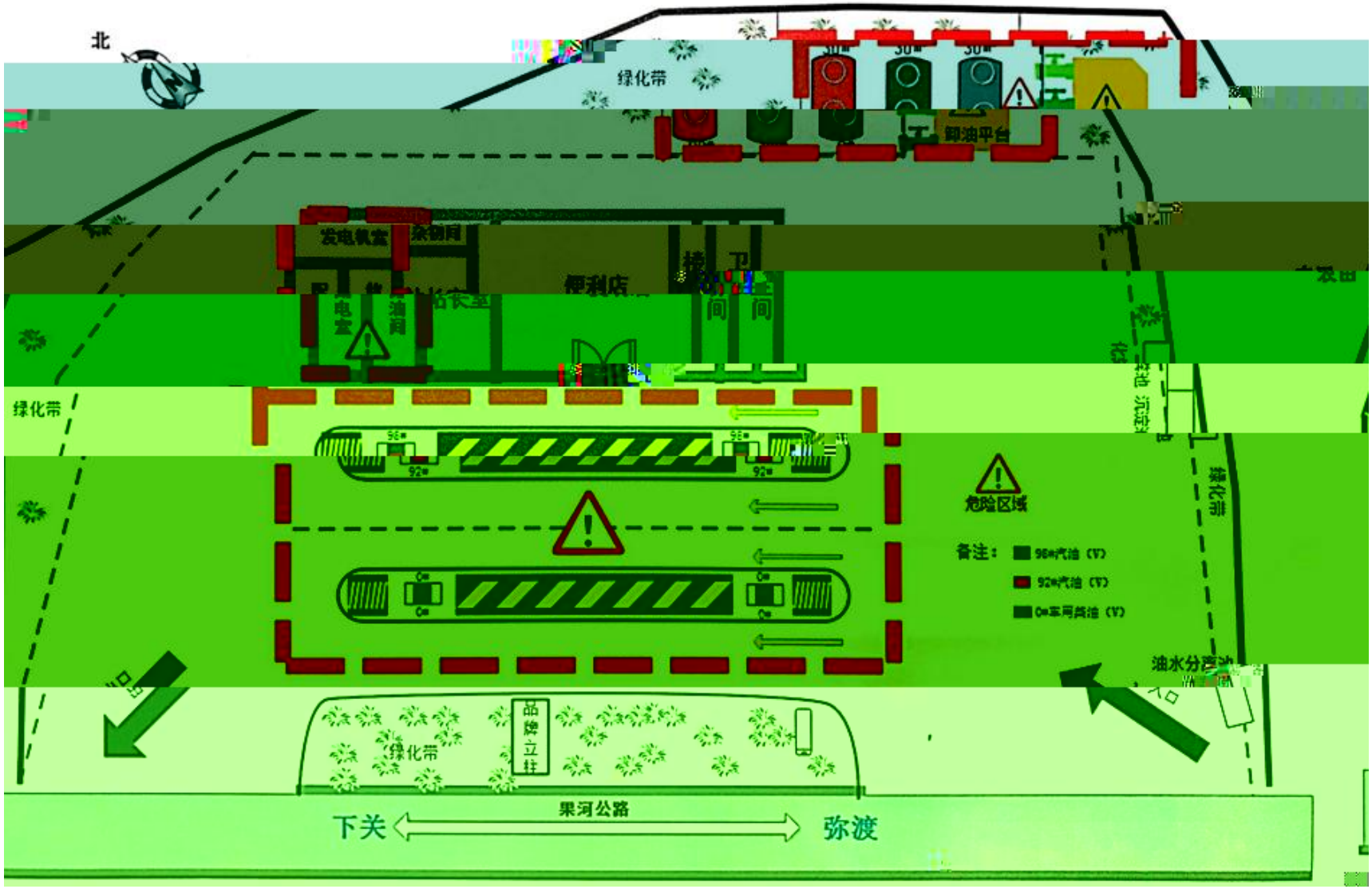
北
绿化带
卸油平台
发电机室
杂物间
便利店
卫生间
电室
油间
绿化带
危险区域
备注：
98#汽油（V）
92#汽油（V）
0#车用柴油（V）
油水分离池
绿化带
品牌立柱
果河公路
下关
弥渡

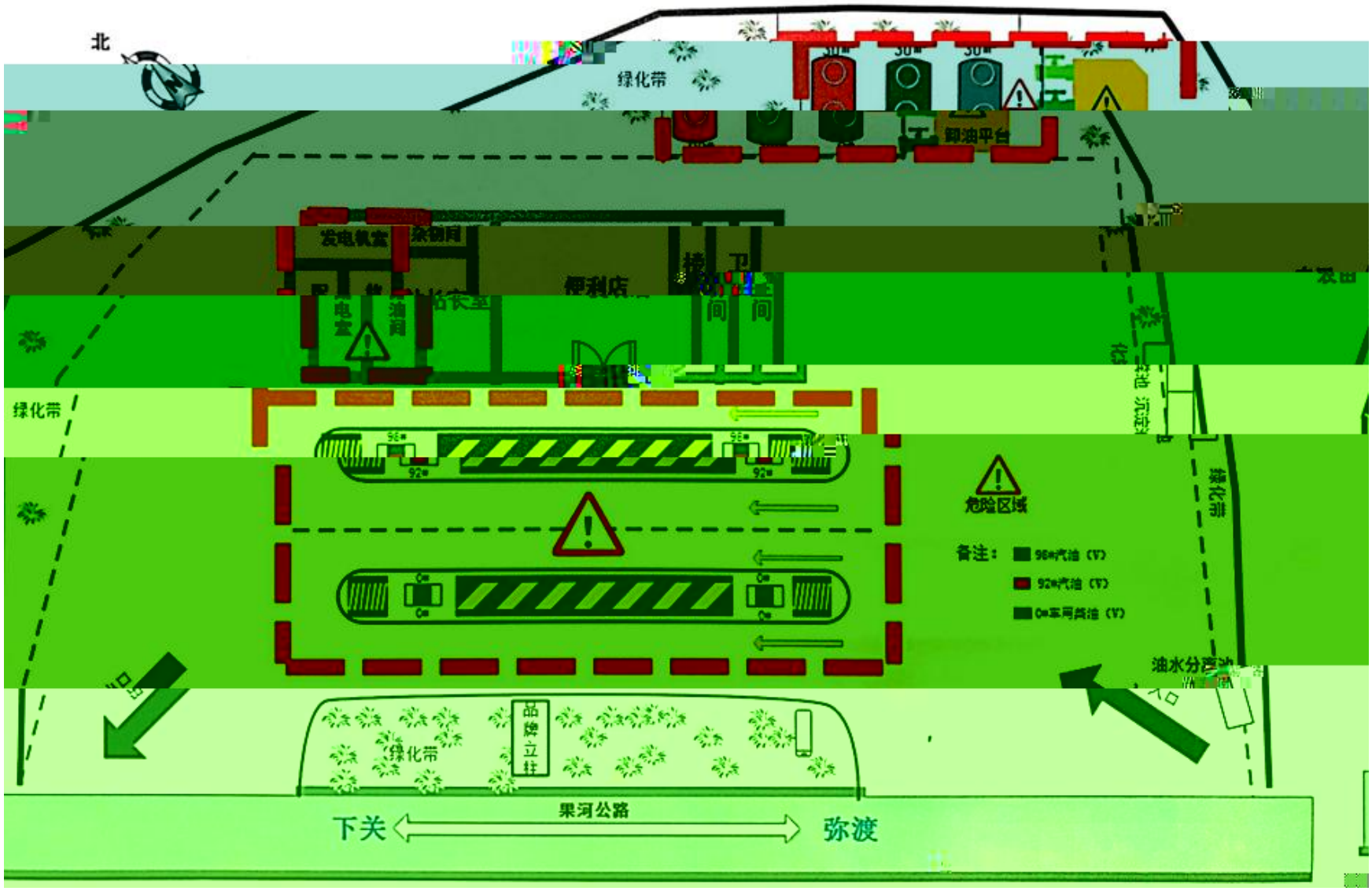
北
绿化带
卸油平台
发电机室
杂物间
便利店
卫生间
绿化带
96#
92#
0#
危险区域
备注：
96#汽油（V）
92#汽油（V）
0#车用柴油（V）
油水分离池
入口
出口
绿化带
品牌立柱
果河公路
下关
弥渡

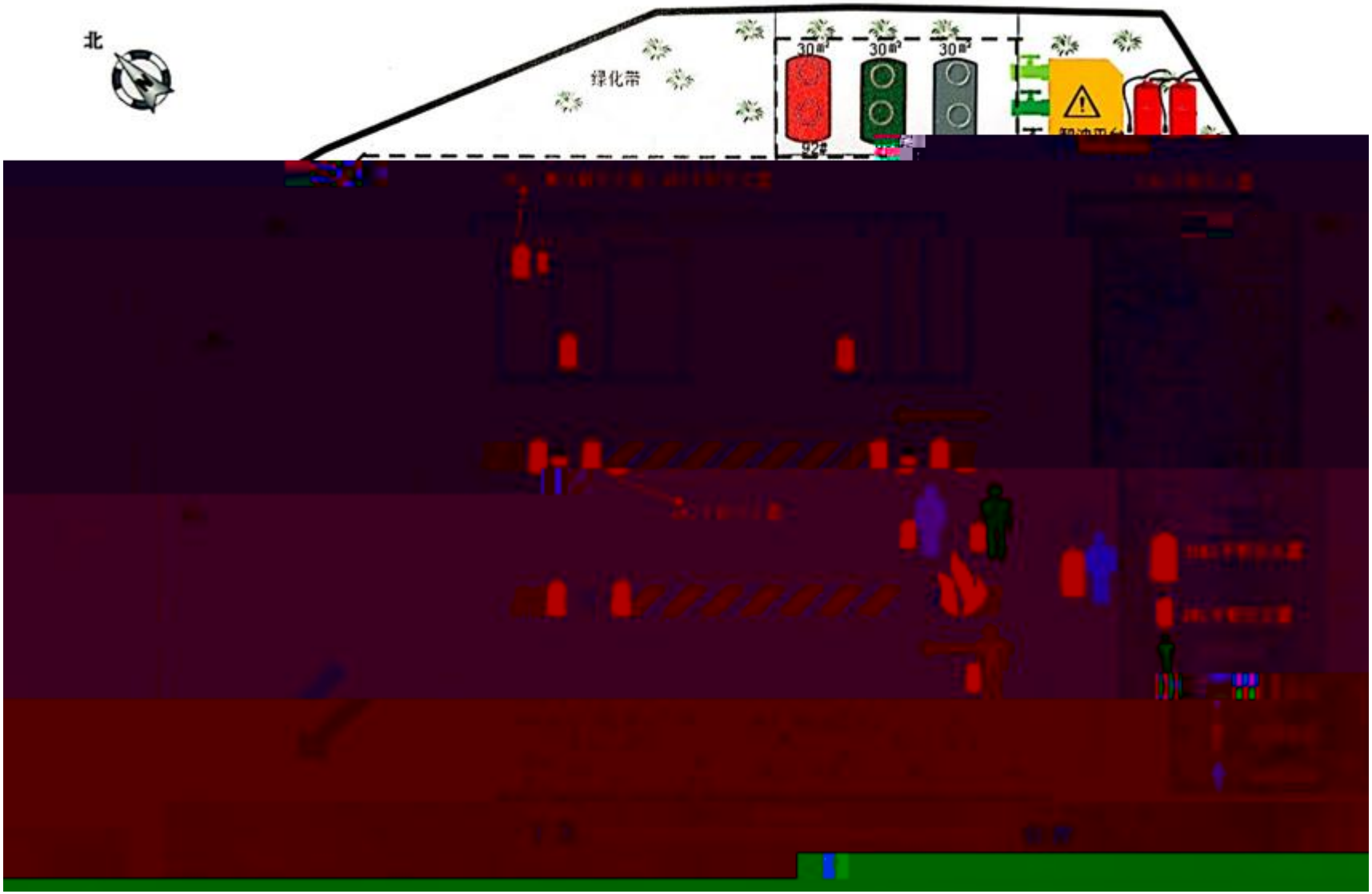
北
绿化带
30m²
30m²
30m²
92#

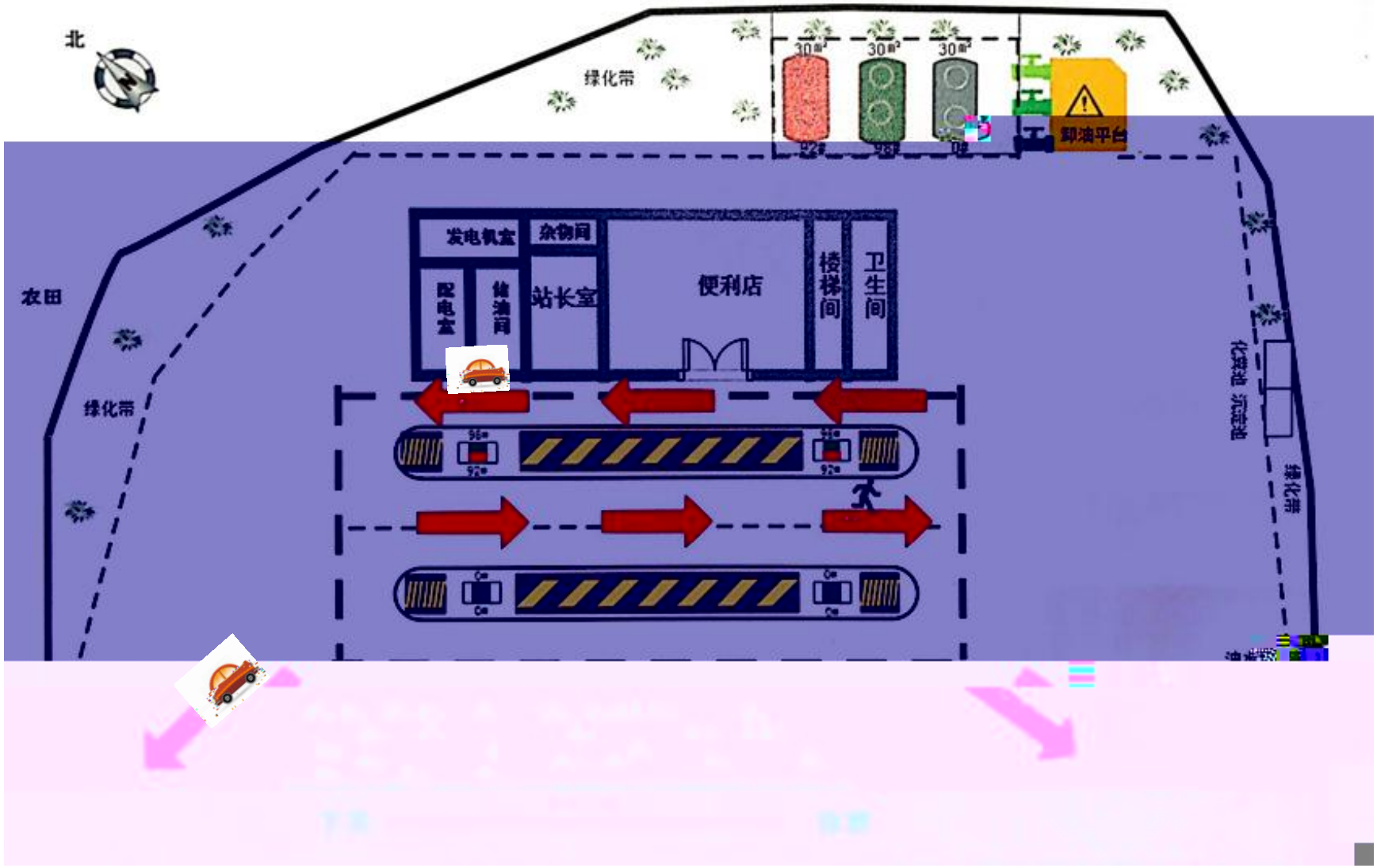
北
绿化带
30m³
30m³
30m³
卸油平台
发电机室
杂物间
配电室
储油间
站长室
便利店
楼梯间
卫生间
农田
绿化带
化粪池
绿化带